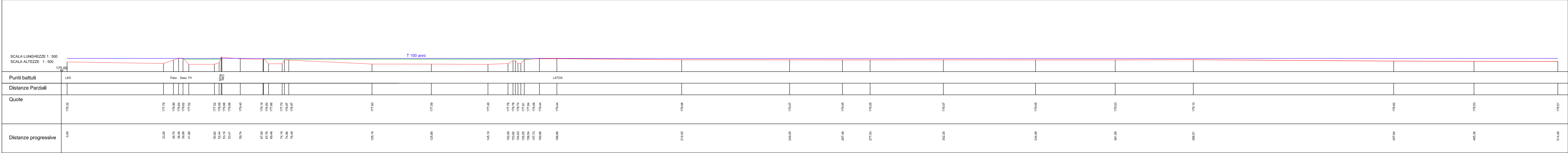



OL 10.4.1



OL 10.4.bis




LEGENDA

Profilo topografico

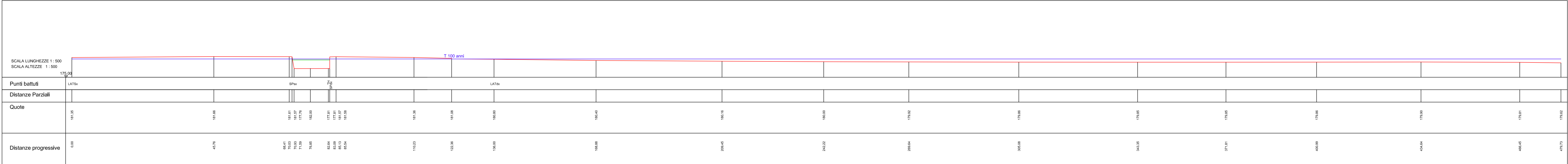
	Quota esondazione $T_r = 100$ anni
--	------------------------------------

Limite altezza esondazione = 0,3 m

OL 10.5.bis



OL 11.1



CITTA' DI PARABIAGO
Provincia di Milano

Studio di dettaglio per la valutazione e zonazione
della pericolosità e del rischio da esondazione
D.G.R. 30/11/2011 n. 2616

TAVOLA 8b

Ind.	Data	Progetto	Disegno	Controllato
A	07/2019	AC	ER	AC
B				
C				
D				
Scala: vert. 1/500 orizz. 1/500		Piano no:		Ind.:

Sezioni trasversali di verifica idraulica



 **AREA**
Studi Ambientali
Idrogeologia, geotecnica, geofisica

Via D'Azeglio 27
22020 Faloppio (CO)
fax +39 (031) 987 222
areastudi@gmail.com

Dott. Alessandro Ciarniello

Dott. Ing. Matteo Catell